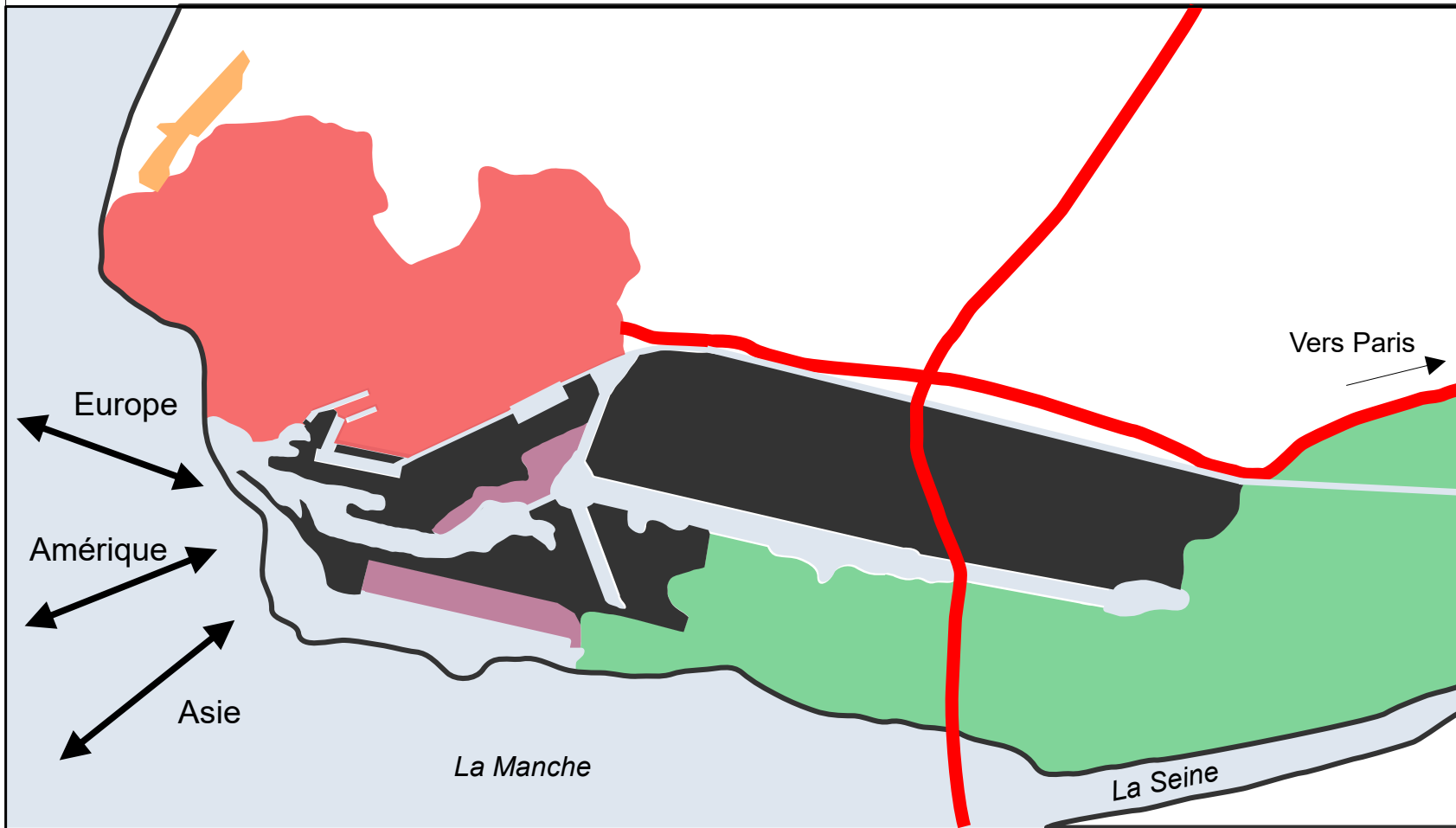








Le port du Havre, une interface mondialisée







GP Réalisation :
Gaël PERRON
Clara SCHILDKNECHT

1. Les aménagements

- | | |
|--|---|
|  Zone Industriale-portuaire (ZIP) |  Bassins / canaux / océans |
|  Port à conteneurs (dont Port 2000) |  Zone urbanisée |
|  Zone natura |  Autre |

2. Une interface ouverte à la mondialisation

- | | |
|--|---|
|  | Principaux axes routiers |
|  | Zone aéroportuaire |
|  | Origine / destination des flux internationaux |
|  Vers Paris | Flux vers l'arrière-pays |