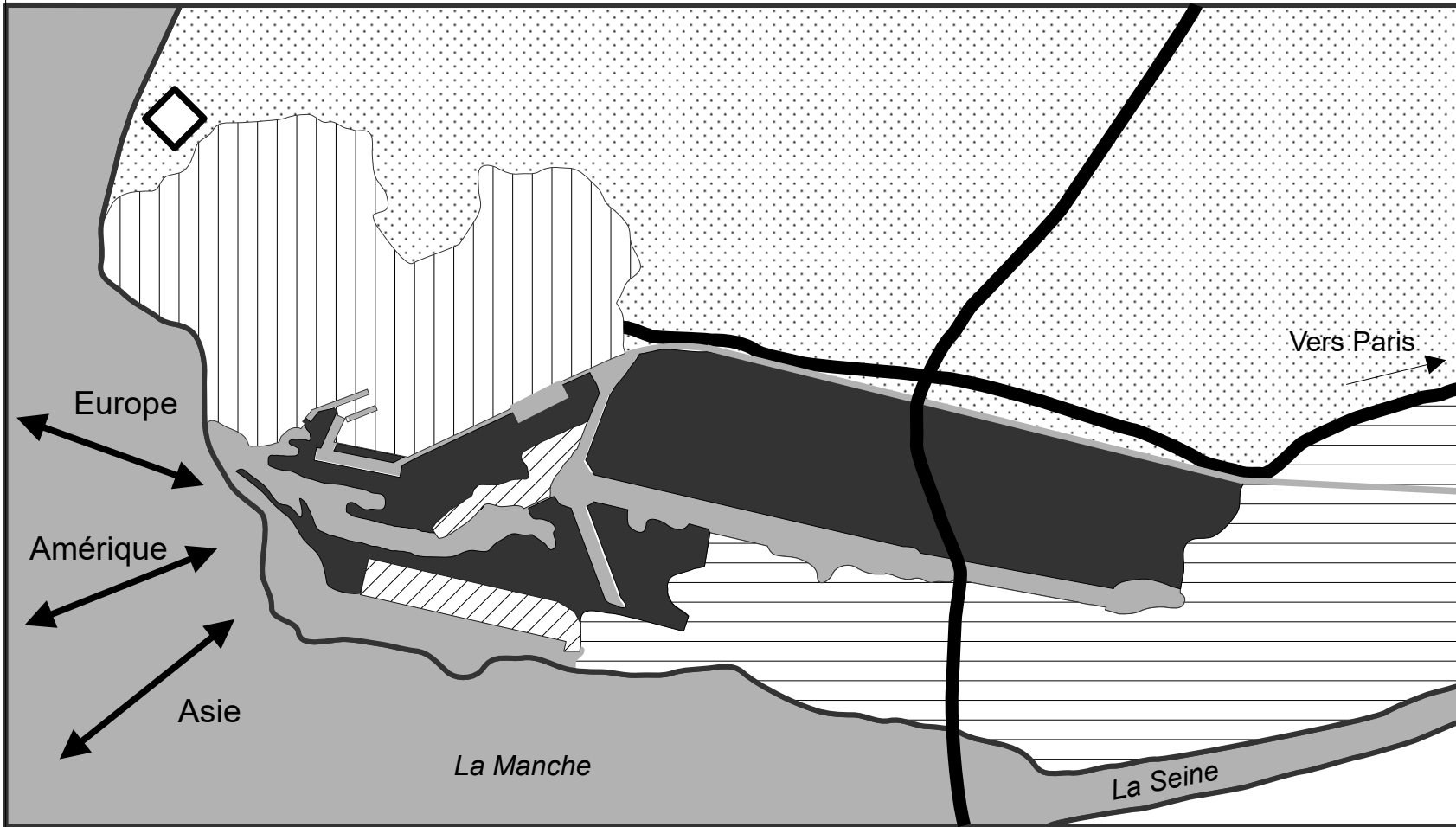








Le port du Havre, une interface mondialisée







GP Réalisation :
Gaël PERRON
Clara SCHILDKNECHT

1. Les aménagements

- | | | | |
|---|------------------------------------|---|---------------------------|
|  | Zone Industriale-portuaire (ZIP) |  | Bassins / canaux / océans |
|  | Port à conteneurs (dont Port 2000) |  | Zone urbanisée |
|  | Zone natura |  | Autre |

2. Une interface ouverte à la mondialisation

- | | |
|---|---|
|  | Principaux axes routiers |
|  | Zone aéroportuaire |
|  | Origine / destination des flux internationaux |
|  | Vers Paris
Flux vers l'arrière-pays |