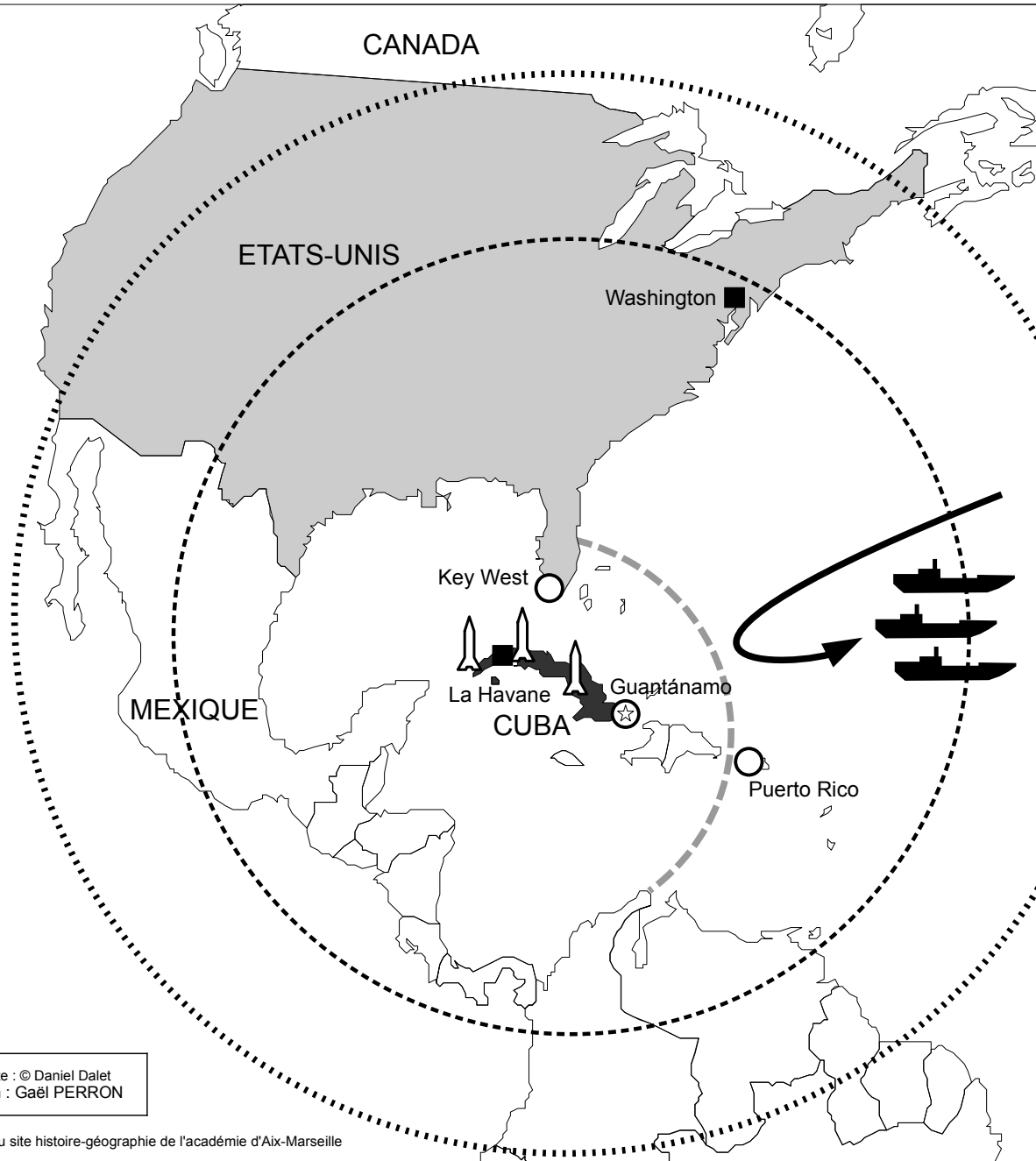






La crise des missiles de Cuba (1962)








Bloc occidental

-  États-Unis
-  Bases militaires américaines (au moins 40 000 marines)
-  Base américaine sur le territoire cubain

Bloc oriental

-  Cuba, allié de l'URSS

Les étapes de la crise

-  Bases de lancement de missiles soviétiques identifiées le 14/10
-  Portée des missiles soviétiques R-12
-  Portée des missiles soviétiques R-14
-  Blocus aéronaval américain le 24/10
-  Trajet des cargos soviétiques Demi-tour le 29/10

1 000 km (équateur)

GP

Fond de carte : © Daniel Dalet
Réalisation : Gaël PERRON

Le fond de carte est issu du site histoire-géographie de l'académie d'Aix-Marseille